

Il était une fois le lac K IVU et ses alentours

paysages & histoire

Réalisé par Pierre Dubois

A partir de photos personnelles ou trouvées sur internet

AVERTISSEMENT

Le présent diaporama rassemble des documents de provenance très diverses. Soit personnels, soit à partir de livres d'époque, ou collectés grâce à internet dans des fonds documentaires accessibles depuis peu.

Malgré que le Kivu soit une région où des horreurs se perpétuent depuis bientôt 2 décennies, ce qui s'y passe n'arrive plus à mobiliser grand monde. Le but de ce diaporama est de mieux faire connaître cette province, sa culture, ses hommes, son histoire et ses paysages époustouflants.

Il est conçu à partir de documents que j'espère déclencheurs de démarches personnelles pour en savoir plus et d'actions en faveur de la paix et du développement de cette région, qui a tout pour être un paradis sur terre si la férocité et la bêtise humaine n'en avaient fait un enfer.

N'hésitez pas à me contacter si vous désirez:

- obtenir des précisions sur certains documents;
- me fournir des documents dont la diffusion vous semblerait importante;
- proposer des suites à la présente démarche.

C'est délibérément que j'ai choisi de ne pas inclure de documents sur les événements actuels et de me limiter à une ballade dans les paysages et l'histoire jusqu'à la fin de la première guerre mondiale.

pierredempk@numericable.fr

Vu du ciel
en fausses
couleurs

Masisi

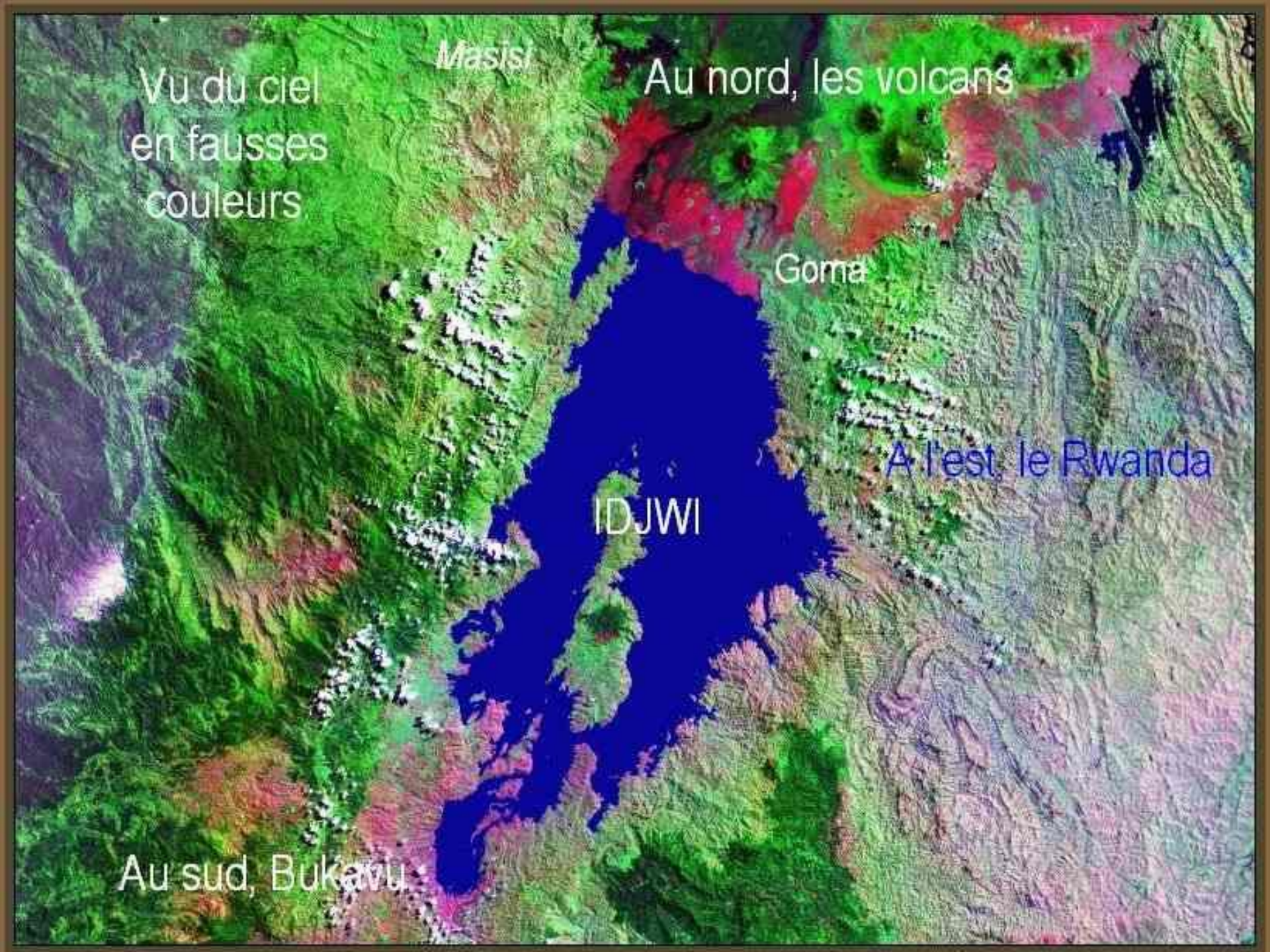
Au nord, les volcans


Goma

A l'est, le Rwanda

IDJWI

Au sud, Bukavu






**Le lac est à l'altitude 1460 mètres,
La température de l'eau est de 24°C toute l'année!**

Le lac Kivu présente une spécificité unique au monde : ses eaux profondes contiennent une énorme quantité de gaz dissout. C'est en effet 65 milliards de m³ de méthane, soit l'équivalent de 50 millions de tonnes équivalent pétrole (tep), qui dorment sous 250 m d'eau au fond du lac

Souvent paisible, parfois fâché...



Au nord, Masisi...



Le thé...



A l'est, le Rwanda...





**SPRINGTIME
ALL THE YEAR!**

GO TO

**KIS'ENYI
GOMA**

**HOLIDAYS IN THE
BELGIAN CONGO!**




**LIOMA
KIS'ENYI**

LAG KIVU
CONGO BELGE
RUANDA
URUNDI



Au nord du lac, Goma...

Niyiragongo



...toute proche de volcans...

Nyamulagira, décembre 1981



Nyamulagira

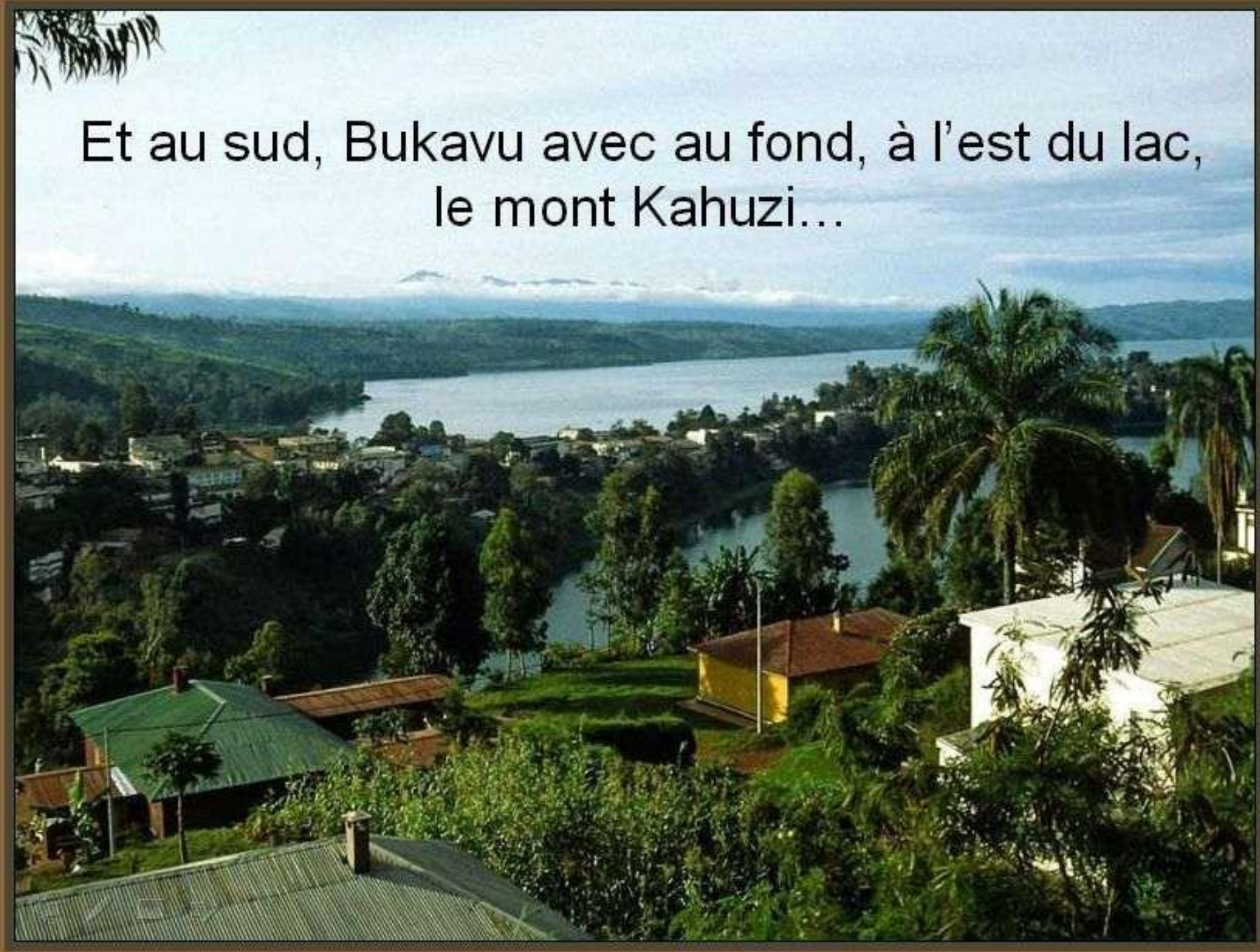


Niyiragongo 2002

Aéroport de Goma



Et au sud, Bukavu avec au fond, à l'est du lac,
le mont Kahuzi...



BELGIAN
CONGO



NATIONAL PARKS

... Bukavu, qui a bien grandi depuis
l'indépendance...

Lieu dit "La botte"



Bukavu qui s'appelait Costermansville à l'époque coloniale...

Lieu dit « La boîte »



Pourtant au début du 20^{ème} siècle, il n'y avait là qu'un petit village de pêcheurs appelé « Nya-Lukemba »

L'illustration Congolaise n°10 1er sept 1930

Lac Kivu

"la Botte"

Baie de la Dendere



Il y fort longtemps, vers les années 1600, on ne savait rien de « l'intérieur » de l'Afrique équatoriale. On savait qu'il y avait « les monts de la lune », des lacs qui alimentaient sans doute les grands fleuves « Zaire » et « Nil », des amazones et des sirènes!

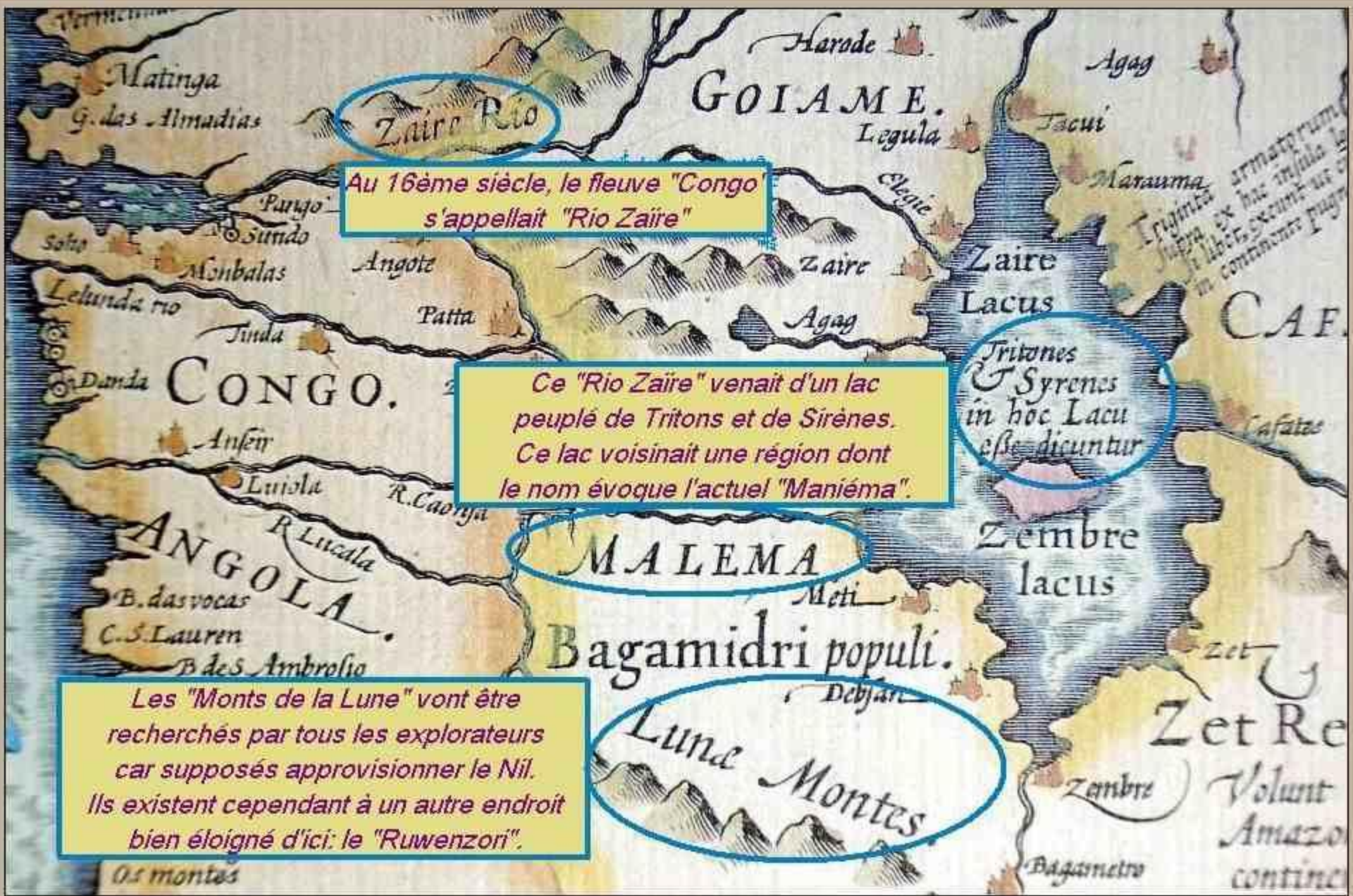
Toutes les informations figurant sur cette carte imprimée au début du 17ème siècle proviennent de récits de voyageurs autochtones recueillis par des européens résident dans les comptoirs de la côte.

Mais commençons par les documents les plus anciens!

CONGI REGNI in Africa Christiani Nova descriptio.

ABISSINORUM SIVE Pretiosi Ioannis Imperii.





Au 16ème siècle, le fleuve "Congo" s'appellait "Rio Zaire"

Ce "Rio Zaire" venait d'un lac peuplé de Tritons et de Sirènes. Ce lac voisinait une région dont le nom évoque l'actuel "Maniéma".

Les "Monts de la Lune" vont être recherchés par tous les explorateurs car supposés approvisionner le Nil. Ils existent cependant à un autre endroit bien éloigné d'ici: le "Ruwenzori".

Tritones & Syrenes in hoc Lacu esse dicuntur

Luna Montes

Carte de Livingstone-1873

"Kivo" en langue locale
veut dire.....lac!

Dans la carte de Livingstone,
le Lac KIVO est bien situé, mais
l'explorateur qui est passé par
Uvira, n'a pas remonté le
cours de la "Ruzizi"
En 1874, le lac reste inexploré.

Le "Mfumbiro" est la région des volcans. En langue locale,
mfumbiro veut dire "terre fertile". En effet, les terres formées
par les éruptions volcaniques sont connues pour être
particulièrement généreuses.

Le "Ruanda"
n'est pas encore
mentionné.

Speke est passé ici en 1858

C'est en la ville d'Ujiji qu'eut lieu le 10 novembre 1871
la rencontre historique entre David Livingstone et
Henry Morton Stanley, qui accueillit le premier d'un
"Docteur Livingstone I presume?"




En 1894 Von Goetzen pénètre au Ruanda
Les missionnaires et les militaires
allemands s'installent dès cette époque...

Von Goetzen




...et font sauter les Tutsis!



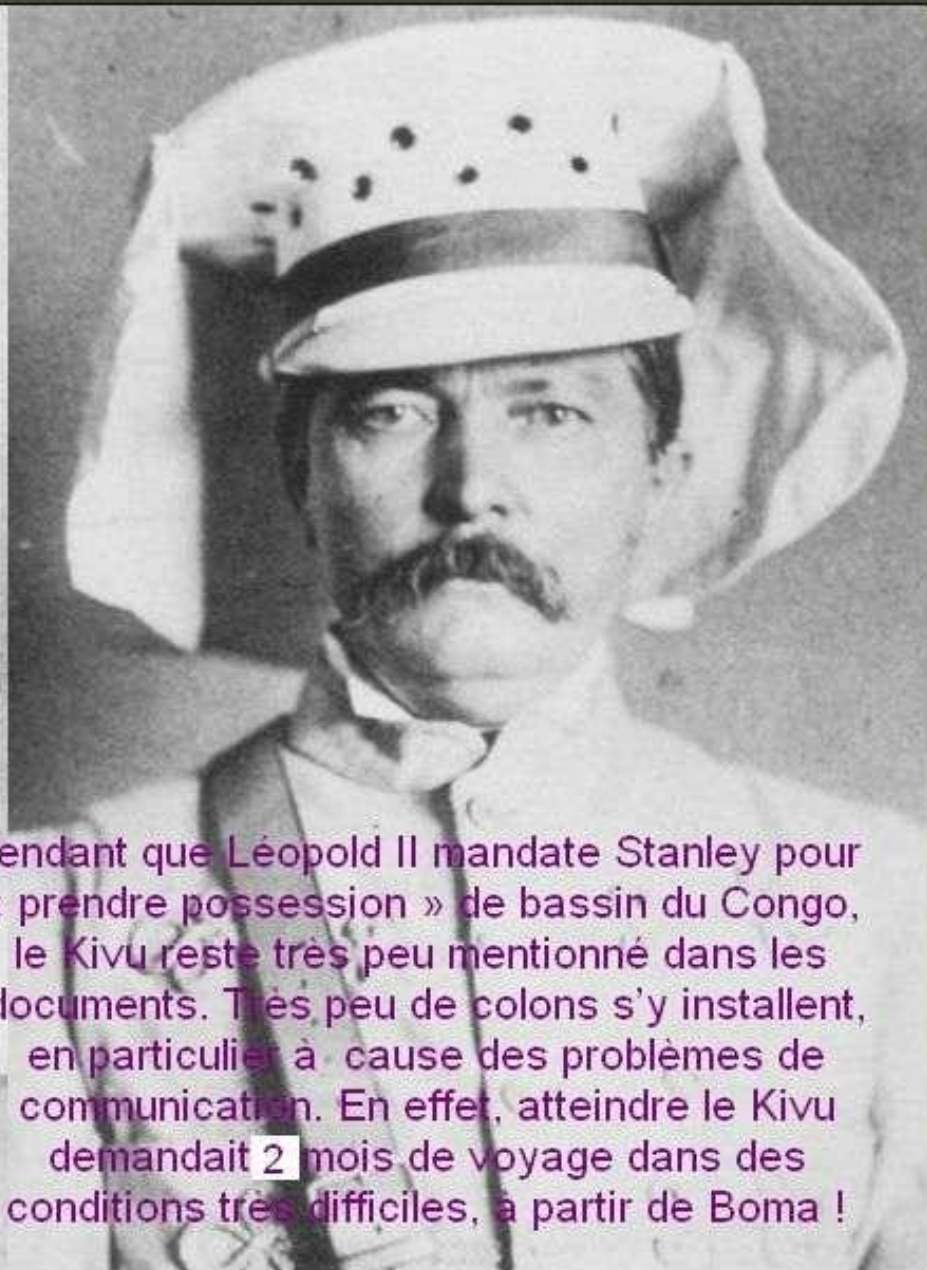
...et fondent Kigali en y construisant
une caserne!





S. M. LÉOPOLD II

Président de l'Association Internationale Africaine (1876).
Souverain de l'Etat Indépendant du Congo en 1885.



Pendant que Léopold II mandate Stanley pour « prendre possession » de bassin du Congo, le Kivu reste très peu mentionné dans les documents. Très peu de colons s'y installent, en particulier à cause des problèmes de communication. En effet, atteindre le Kivu demandait 2 mois de voyage dans des conditions très difficiles, à partir de Boma !

Le petit journal-1908



Répression de l'esclavage en Afrique
(LE CARDINAL LAVIGNERIE ET LES PÈRES BLANCS)

LA
BARBARIE AFRICAINE
ET
L'ACTION CIVILISATRICE
DES MISSIONS CATHOLIQUES
AU CONGO

710

ET DANS L'AFRIQUE EQUATORIALE
CONTENANT, COMME PRÉLIMINAIRES
UN CHAPITRE SUR LE MOUVEMENT ANTIESCLAVAGISTE
ET LE
DISCOURS DU CARDINAL LAVIGNERIE A LONDRES

OUVRAGE ILLUSTRÉ DE VULGARISATION

PAR

ALEXIS M.-G.


AUTEUR DE LA TRAITÉ DES NÈGRES, DU CONGO BELGE ILLUSTRÉ, ETC.
MEMBRE DE LA SOCIÉTÉ ANTIESCLAVAGISTE DE BRUXELLES,
DES SOCIÉTÉS DE GÉOGRAPHIE DE BRUXELLES, DE PARIS, ETC.

1^{re} ÉDITION, SPÉCIALE POUR LA BELGIQUE

L'Europe envoie de nombreux missionnaires pour évangéliser les indigènes et lutter contre l'influence des « mahométans ».

H. DESSAIN, IMPRIMEUR-ÉDITEUR
RUE THAPPE, n° 7

1889



Journée missionnaire
20 octobre



*la paroisse
au service
du monde*

PROPAGATION DE LA FOI



MISSIONS AFRICAINES

Une Conférence sera donnée au profit de ces Missions
par le **R. P. VAN TRICHT, S. J.**,
le Lundi 28 Novembre 1887, à 8^h, heures du soir, dans
la grande Salle du Cercle Catholique.

PRIX D'ENTREE: 3 FRANCS.

Le roi Musinga et son épouse, entourés de leur cour
posent pour la postérité.

La reine a les jambes
lourdement lestées de fils de métal et de perles.



Après une exploitation violente et très contestée qui aura duré 20 ans, l'Etat Indépendant du Congo devient colonie belge en 1908.

Le CRIME du CONGO

A. Conan Doyle



Librairie Félix Juven, Paris 75^c



Léopold II, après avoir largement profité de la spéculation sur le caoutchouc collecté de manière brutale, s'éteint l'année suivante.

Funérailles de LÉOPOLD II, Roi des Belges (22 décembre 1909)

14 Le Char funèbre. - Le Cortège formé devant le Palais du Roi se met en marche pour Sainte-Gudule. — ND.

En 1914, la guerre s'étend à l'Afrique. Ce n'est qu'en 1916 que les troupes belges et anglaises prennent Tabora. Jusqu'en 1918, les Allemands résisteront malgré l'arrêt de leur approvisionnement.

Brigade belge Nord-1916

Brigade belge Sud-1916

British Lake Force 1916

Tabora

BELGIAN CONGO

RUANDA

BURUNDI

Tanganyika

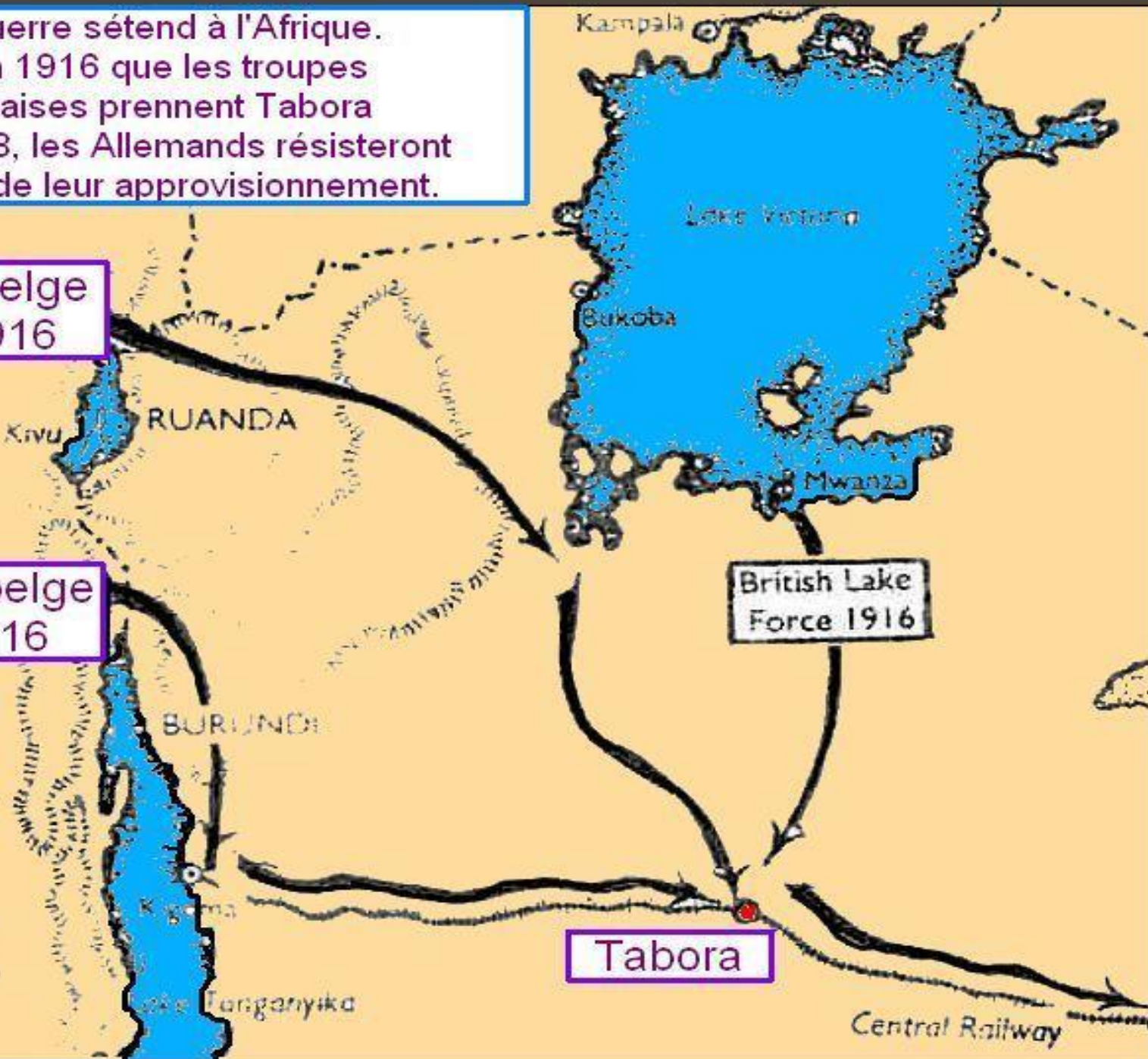
Kampala

Lake Victoria

Bukoba

Mwanza

Central Railway




Au musée de Tervueren on peut voir les uniformes et drapeaux des militaires des deux camps.

Les premières mitrailleuses.

Cette pierre matérialisait la frontière entre la Belgique(B), et l'Allemagne (D) au Kivu.



A black and white historical photograph showing a group of World War I soldiers in a tropical jungle. The soldiers are wearing helmets and carrying rifles, some are sitting on the ground while others stand. The scene is filled with palm trees and dense vegetation. A large, bright white cloud of smoke or mist is visible in the lower-left quadrant, partially obscuring the soldiers and the ground. The overall atmosphere is one of a battlefield in a hot, humid environment.

*Au total, cette guerre aurait
fait 100.000 victimes militaires,
toutes armées confondues,
dont la plus grande partie
par maladies.*

*Le 8 mai 1916, le Colonel Molitor entre à Kigali.
L'insécurité générale et les réquisitions de porteurs
provoquent la famine "rumanura" qui aura pendant
2 ans des conséquences dramatiques sur la population.*

caserne



*Commencée avec des fusils à un coup, la guerre se termine avec des armes bien plus meurtrières (fusils à répétition, mitrailleuses).
De 1914 à fin 1917 du côté belge, 58 militaires européens, 1 865 soldats et 7 124 porteurs congolais périrent au combat ou d'épuisement.*



Bundesarchiv, Bild 105-DOA0151
Foto: Dobbertin, Walther | 1908/1918

EST AFRICAIN ALLEMAND (Occupation Belge)


48 Entrée des Troupes Belges à Tabora
(19 Sept., 1916)

DUTSCH OOST AFRIKA (Belgische Bezetting)

Intrede der Belgische Troepen in Tabora
(19den Sept., 1916)



D'avril à juillet 1916, une escadrille de l'aviation militaire belge composée de quatre hydravions amenés en pièces détachées de Grande-Bretagne, a pris une part importante dans la campagne contre les positions allemandes du lac Tanganyika.



*Mise à l'eau d'un des hydravions
dans le lac Tanganyka*

EST AFRICAIN ALLEMAND

OCCUPATION BELGE.

DUITSCH OOST AFRIKA

BELGISCHE BEZETTING.

De 1916
à 1919



Le traité de Versailles du 30 juin 1919 crée le régime des « mandats ». Placé sous régime de « Mandat B » c'est-à-dire un territoire soumis à une gestion de type colonial, l'ancien territoire de l'Afrique Orientale Allemande, est scindé en deux : le Tanganyika Territory, actuellement Tanzanie cédé à l'Angleterre et le Ruanda-Urundi confié à la Belgique.

Par l'accord du 18 mai 1919, les Belges ont « cédé » aux Anglais la région burundaise du Bugufi au nord-est pour permettre à ces derniers de construire leur chemin de fer « Cap-Caire ». Le projet ne fut jamais réalisé mais la région est restée sous la souveraineté tanzanienne.

C'est à la Belgique que la Société des nations, (SDN, ancêtre de l'ONU) confie en 1923 un mandat sur ce qui constitue plus tard le Ruanda et le Burundi. En 1925, ces territoires sont rattachés au Congo belge dont ils constituent désormais la septième province tout en conservant un statut conforme au mandat.




Dès le début des années vingt
l'influence belge se fait de plus
en plus sentir dans ses colonies!





L'avion va rapprocher la colonie de la métropole...
....mais aussi le Kivu du reste de la colonie!



Libérée de la guerre en Europe à laquelle elle a payé un lourd tribut, la Belgique va prendre rapidement des mesures pour rendre la colonisation effective. Quant aux autres populations de la région, on en parle peu, et les documents sont rares. Pourtant, toutes, Bashis, Bahavus, Bahundés, Bahutus, au même titre que les Banyarwandas, sont des sociétés de l'équateur d'altitude vivants dans un milieu généreux de pâturages où la vache joue un rôle central, voire sacré.

Dans un passé lointain, ces petites royautes ont souvent guerroyé les unes contre les autres. A partir du début des années 20, sous la domination coloniale, leurs différends seront limités à des tribalismes peu violents, contenus, mais non oubliés.

La colonisation, en jouant sur ces antagonismes, sèmera les graines des déferlements de violences à grande échelle qui ensanglanteront toute la région dès la fin des années 50.

Mais ceci est une autre histoire que j'essayerai de vous conter plus tard.


Montpellier, le 10 janvier 2011- Pierre DUBOIS

TRAVEL IN THE BELGIAN CONGO

A bientôt donc, pour continuer ce voyage!



FIN



TRAVEL IN THE BELGIAN CONGO

OFFICE BELGO-LUXEMBOURGEOIS DE TOURISME
BRUSSELS

Kerck